M L Macedo Silva Engenharia CNPJ: 49.433.452/0001-56	MAPA GEORREFERENCIADO DE ROTA DE TRANSPORTE ESCOLAR			QUILOMETRAGEM TOTAL(KM)
	ROTA	TURNO	ITINERÁRIO	16,172
	01	Tarde	Vila de Taquara, Sítio Gado Brabo, Sítio Gado Brabo, Entrada do Maracujá a Escola Jose Lins Figueiredo	NÃO PAVIMENTADA (KM)
				14,918
				PAVIMENTADA (KM)
				1,254

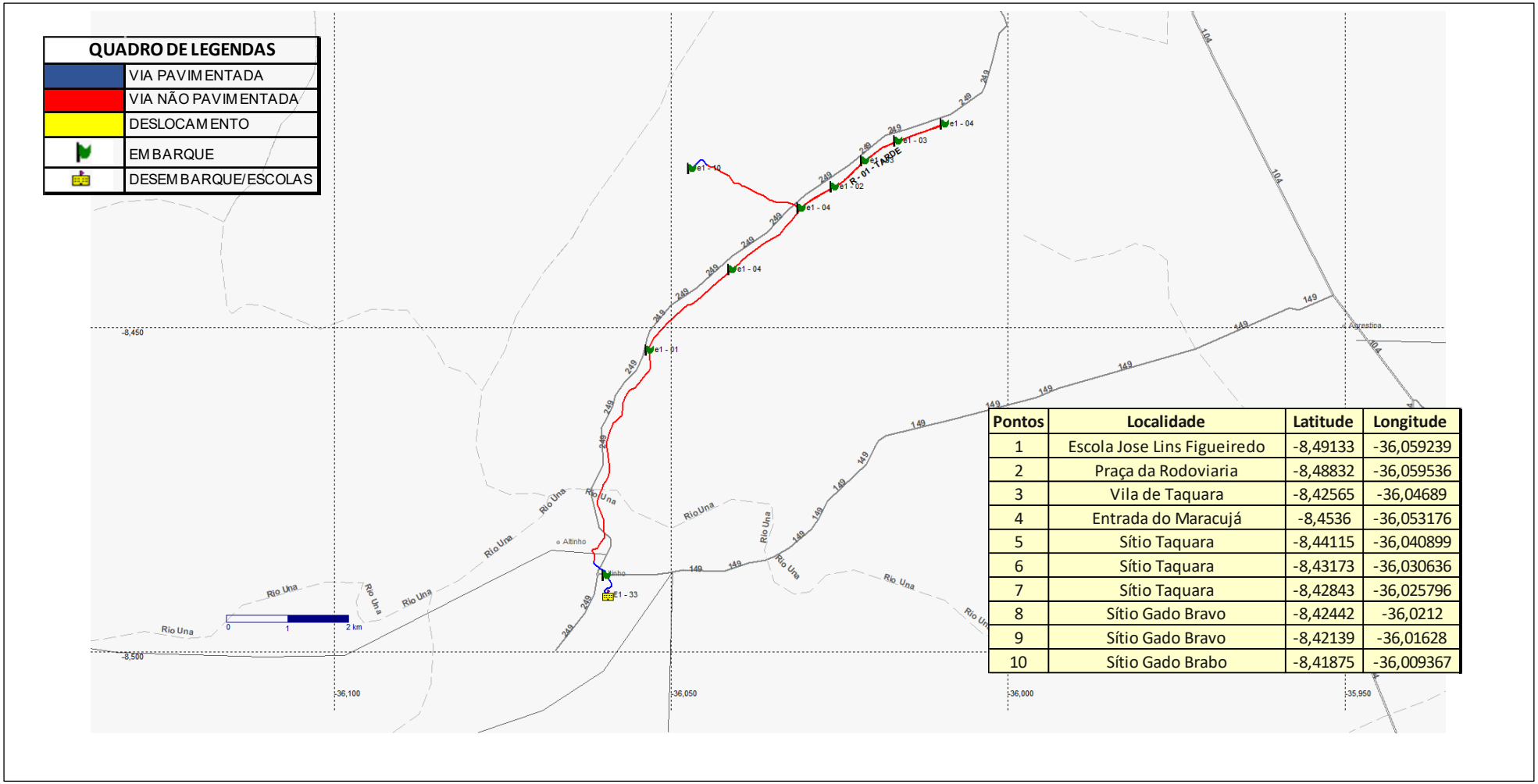

Pontos	Localidade	Latitude	Longitude
1	Escola Jose Lins Figueiredo	-8,49133	-36,059239
2	Praça da Rodoviaria	-8,48832	-36,059536
3	Vila de Taquara	-8,42565	-36,04689
4	Entrada do Maracujá	-8,4536	-36,053176
5	Sítio Taquara	-8,44115	-36,040899
6	Sítio Taquara	-8,43173	-36,030636
7	Sítio Taquara	-8,42843	-36,025796
8	Sítio Gado Bravo	-8,42442	-36,0212
9	Sítio Gado Bravo	-8,42139	-36,01628
10	Sítio Gado Brabo	-8,41875	-36,009367

M L Macedo Silva Engenharia CNPJ: 49.433.452/0001-56	MAPA GEORREFERENCIADO DE ROTA DE TRANSPORTE ESCOLAR			QUILOMETRAGEM TOTAL(KM)
	ROTA	TURNO	ITINERÁRIO	16,312
	02	Tarde	Sítio Taquara, Sítio Gado Bravo a Escola José Lins Figueiredo	NÃO PAVIMENTADA (KM) 14,918
				PAVIMENTADA (KM) 1,394

QUADRO DE LEGENDAS	
	VIA PAVIMENTADA
	VIA NÃO PAVIMENTADA
	DESLOCAMENTO
	EMBARQUE
	DESEMBARQUE/ESCOLAS

Pontos	Localidade	Latitude	Longitude
1	Escola José Lins Figueiredo	-8,49146	-36,059126
2	Sítio Taquara	-8,42044	-36,045952
3	Sítio Gado Bravo	-8,42442	-36,0212
4	Sítio Gado Bravo	-8,42139	-36,01628
5	Sítio Gado Bravo	-8,41875	-36,009367
6	Entrada da Taquara	-8,43173	-36,030636
7	Sítio Taquara	-8,42843	-36,025796

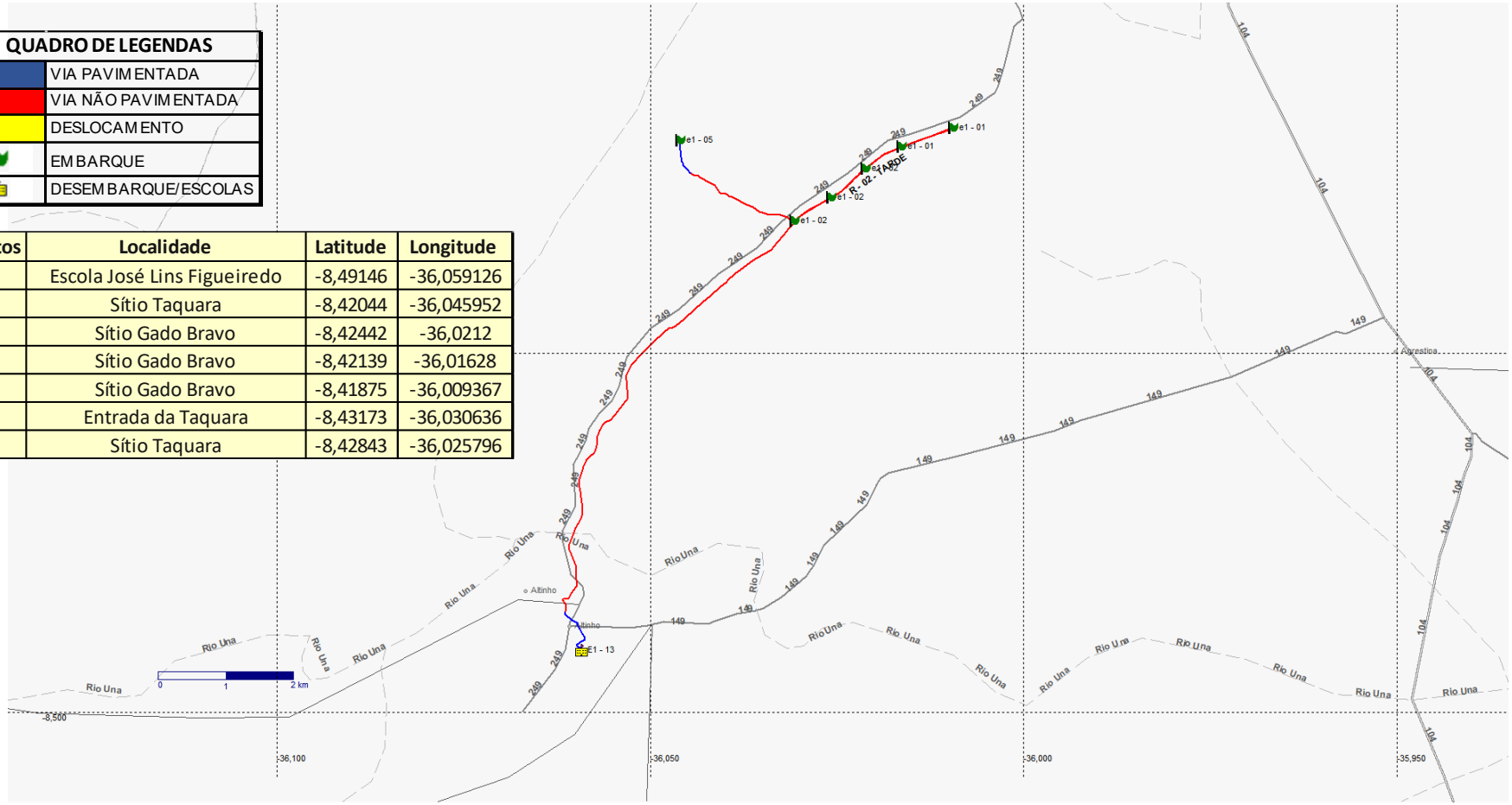

M L Macedo Silva Engenharia CNPJ: 49.433.452/0001-56	MAPA GEORREFERENCIADO DE ROTA DE TRANSPORTE ESCOLAR			QUILOMETRAGEM TOTAL(KM)
	ROTA	TURNO	ITINERÁRIO	14,962
	03	Tarde	Vila Itaguaçu, Vila de Porteiros, Sítio Porteiras a Escola José Lins Figueiredo	NÃO PAVIMENTADA (KM) 13,683
				PAVIMENTADA (KM) 1,279

QUADRO DE LEGENDAS	
	VIA PAVIMENTADA
	VIA NÃO PAVIMENTADA
	DESLOCAMENTO
	EMBARQUE
	DESEMBARQUE/ESCOLAS

Pontos	Localidade	Latitude	Longitude
1	Sítio Porteiras	-8,50137	-36,137638
2	Vila Ituguaçu	-8,49155	-36,166397
3	Vila de Porteiras	-8,50226	-36,142007
4	Vila de Porteiros	-8,50969	-36,141052
5	Sítio Porteiras	-8,50108	-36,135612
6	Escola José Lins Figueiredo	-8,49146	-36,059126
7	Sítio Porteiras	-8,50127	-36,130847
8	Sítio São Francisco	-8,50312	-36,110593

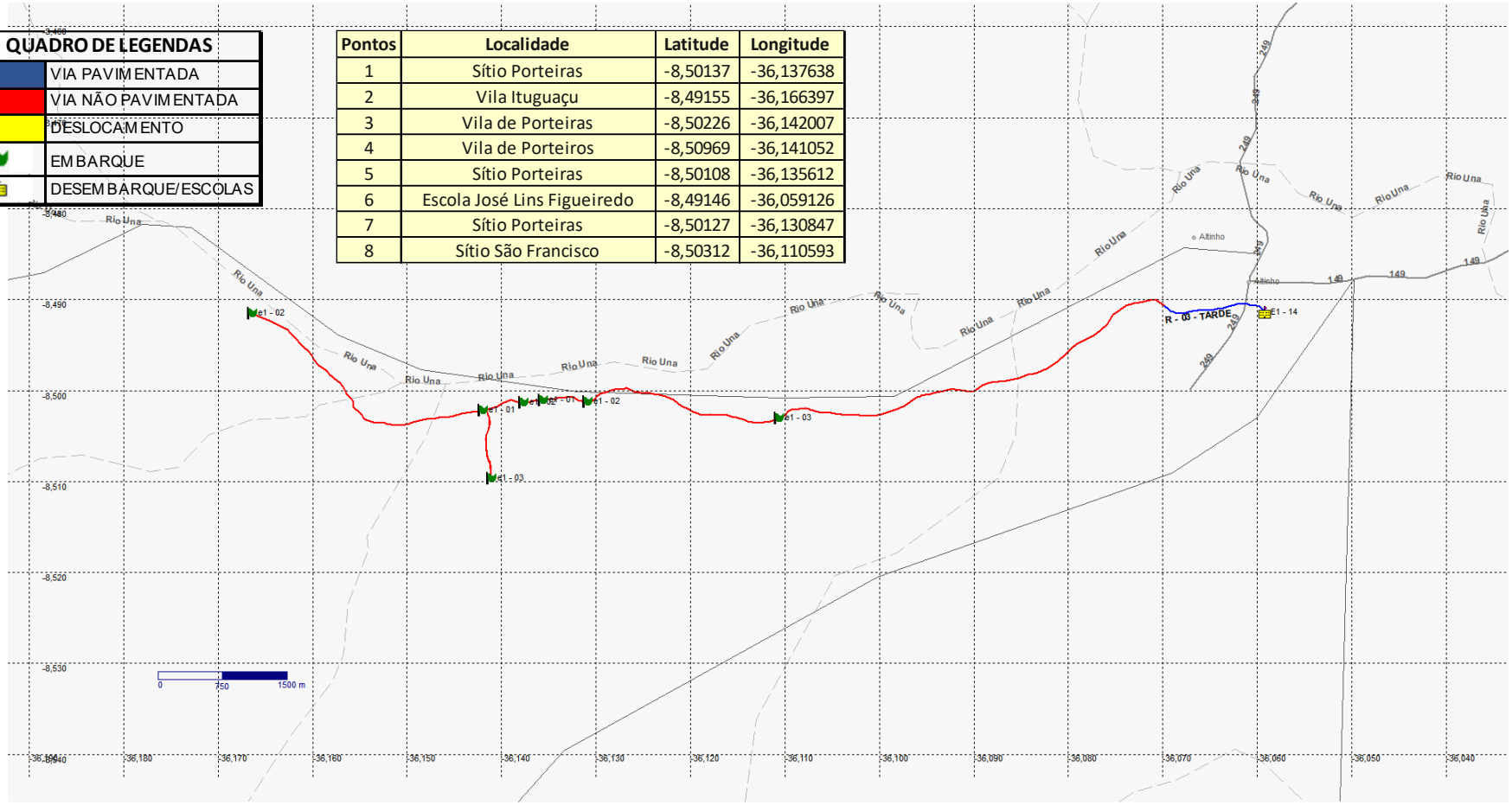

M L Macedo Silva Engenharia CNPJ: 49.433.452/0001-56	MAPA GEORREFERENCIADO DE ROTA DE TRANSPORTE ESCOLAR			QUILOMETRAGEM TOTAL(KM)
	ROTA	TURNO	ITINERÁRIO	13,696
	04	Tarde	Vila do Carrão a Escola José Lins Figueiredo	NÃO PAVIMENTADA (KM) 11,334 PAVIMENTADA (KM) 2,362

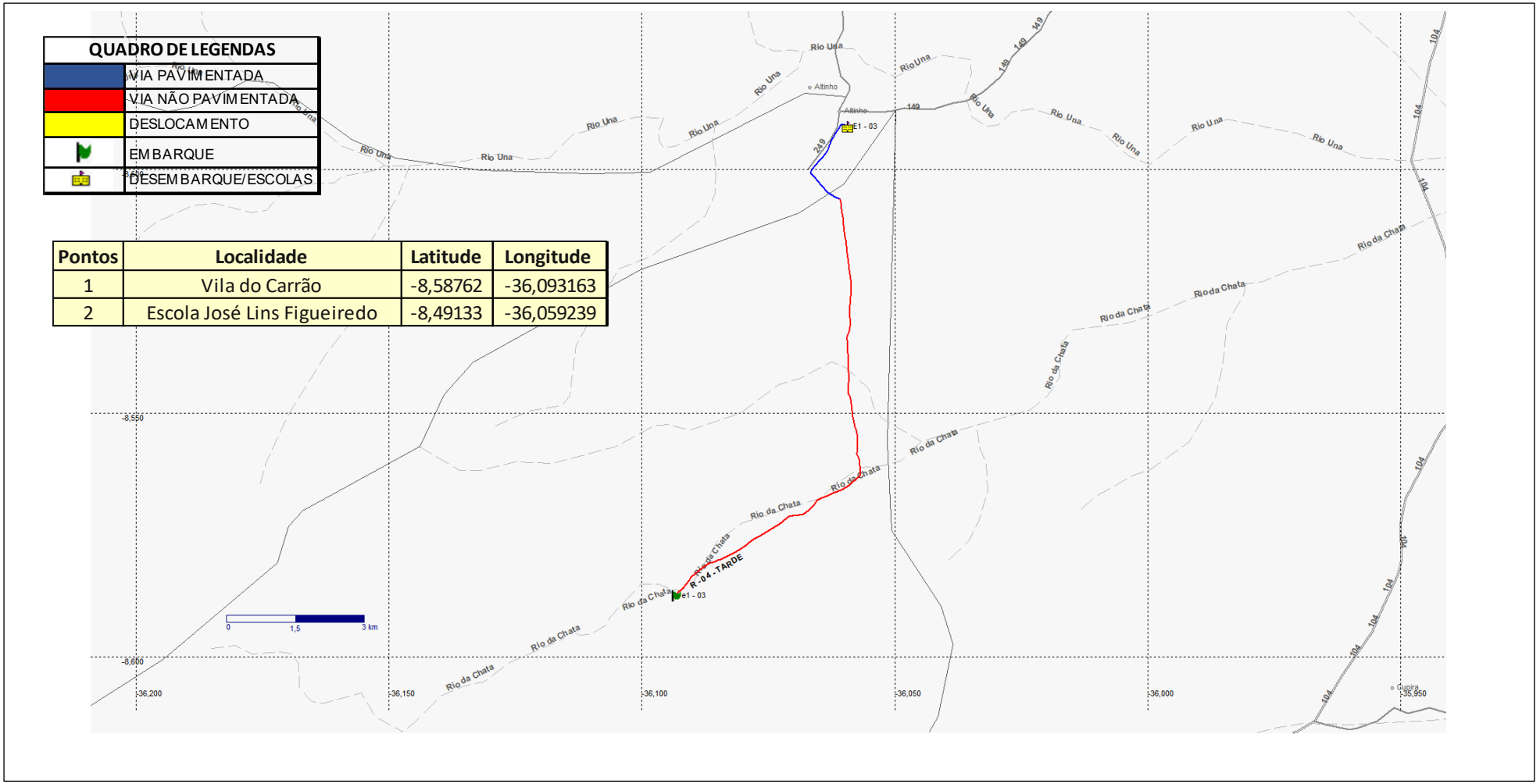

	MAPA GEORREFERENCIADO DE ROTA DE TRANSPORTE ESCOLAR			QUILOMETRAGEM TOTAL(KM)
M L Macedo Silva Engenharia CNPJ: 49.433.452/0001-56	ROTA	TURNO	ITINERÁRIO	17,281
	05	Tarde	Sítio Queimadas, Sítio Umbaúba a Escola José Lins Figueiredo	NÃO PAVIMENTADA (KM) 16,164 PAVIMENTADA (KM) 1,117

QUADRO DE LEGENDAS	
	VIA PAVIMENTADA
	VIA NÃO PAVIMENTADA
	DESLOCAMENTO
	EMBARQUE
	DESEMBARQUE/ESCOLAS

Pontos	Localidade	Latitude	Longitude
1	Sítio Queimadas	-8,45345	-36,140754
2	Sítio Umbauba	-8,47958	-36,144663
3	Sítio Umbauba	-8,47817	-36,137082
4	Sítio Umbauba	-8,47789	-36,131454
5	Escola José Lins Figueiredo	-8,49133	-36,059239
6	Sítio Queimadas	-8,44691	-36,146169
7	Sítio Queimadas	-8,45366	-36,139008

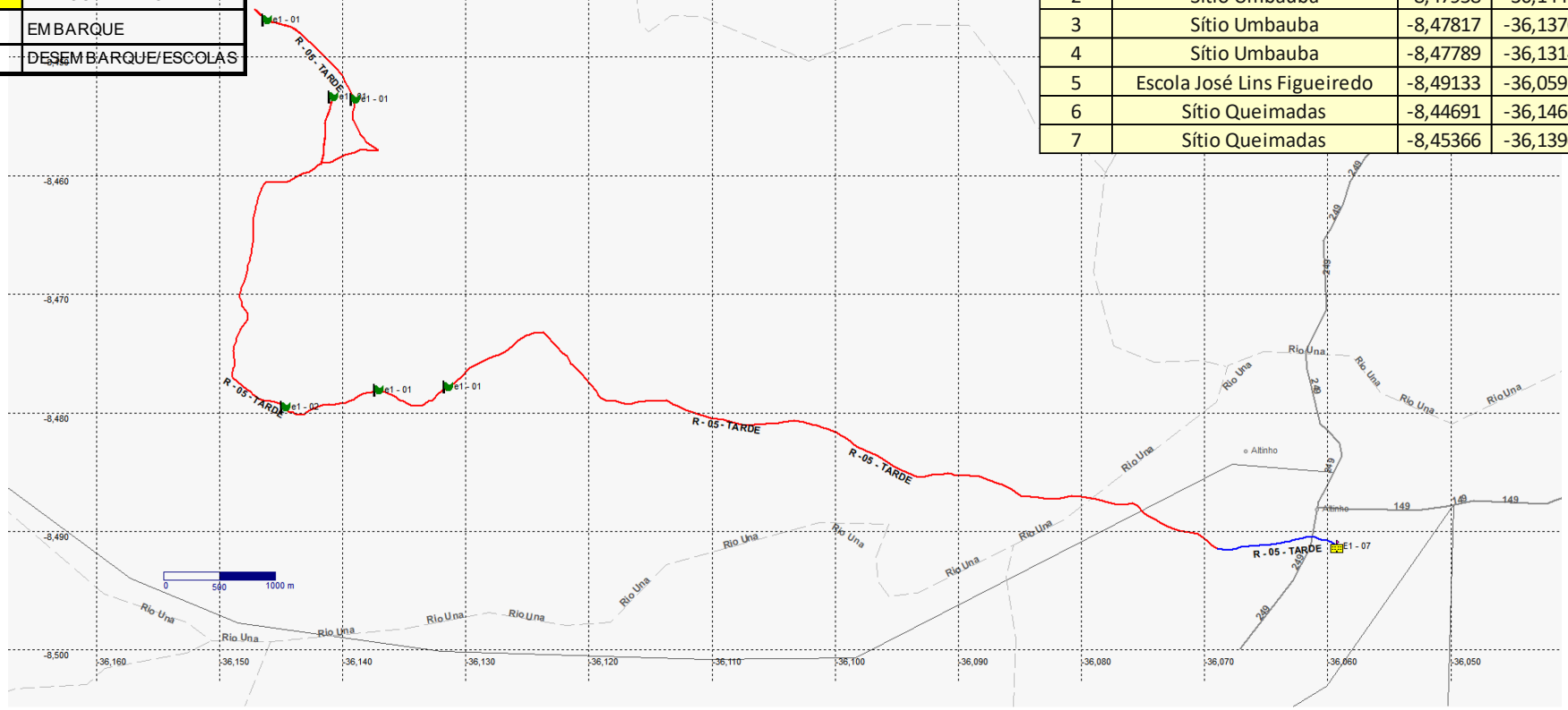

	MAPA GEORREFERENCIADO DE ROTA DE TRANSPORTE ESCOLAR			QUILOMETRAGEM TOTAL(KM)
M L Macedo Silva Engenharia CNPJ: 49.433.452/0001-56	ROTA	TURNO	ITINERÁRIO	15,500
	6	Tarde	Sítio Quilombola a Escola José Lins Figueiredo	NÃO PAVIMENTADA (KM) 14,571
				PAVIMENTADA (KM) 0,929

QUADRO DE LEGENDAS	
	VIA PAVIMENTADA
	VIA NÃO PAVIMENTADA
	DESLOCAMENTO
	EMBARQUE
	DESEMBARQUE/ESCOLAS

Pontos	Localidade	Latitude	Longitude
1	Escola José Lins Figueiredo	-8,49128	-36,059328
2	Sítio Quilombola	-8,4066	-36,0814904

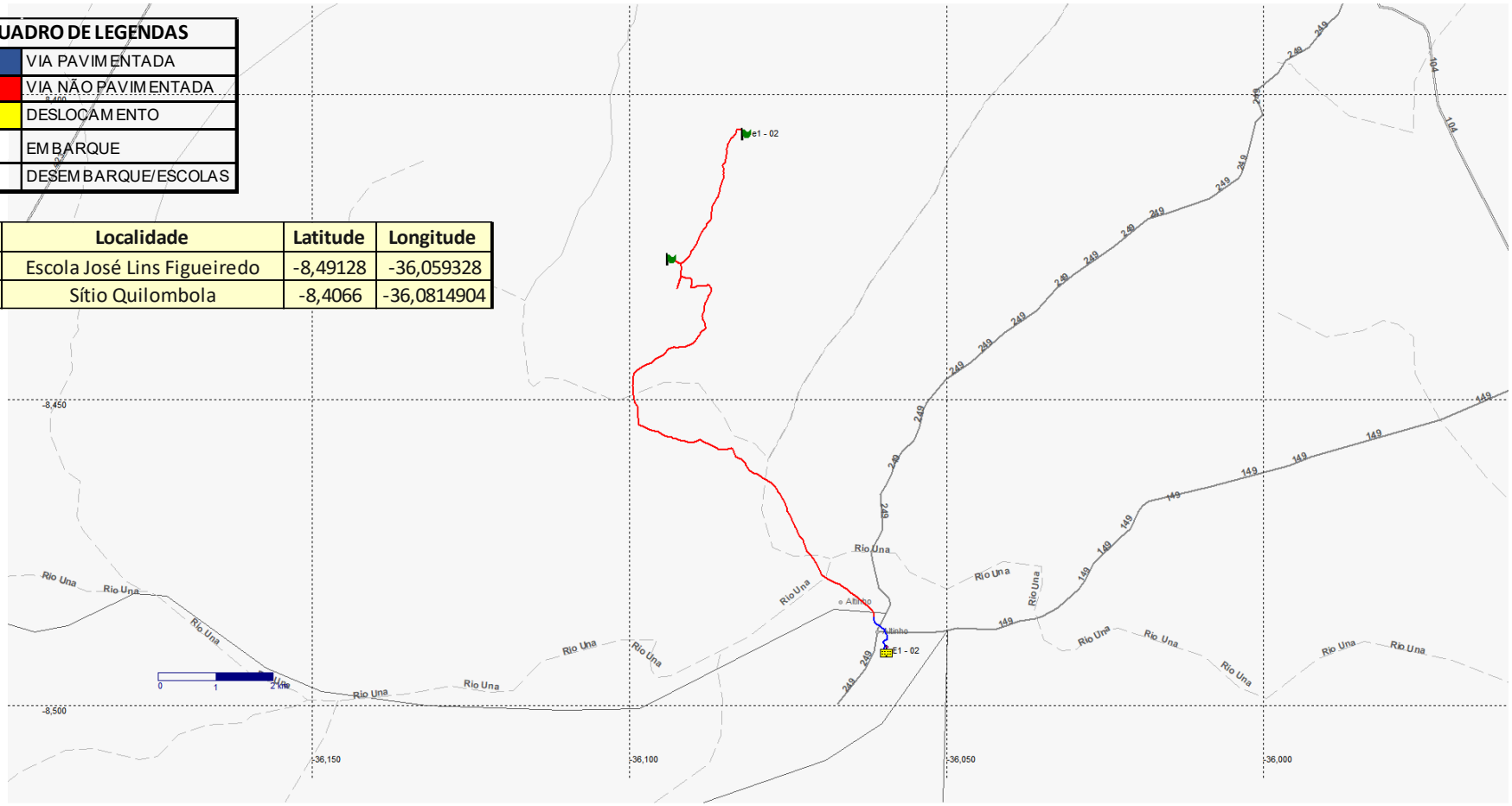

	MAPA GEORREFERENCIADO DE ROTA DE TRANSPORTE ESCOLAR			QUILOMETRAGEM TOTAL(KM)
M L Macedo Silva Engenharia CNPJ: 49.433.452/0001-56	ROTA	TURNO	ITINERÁRIO	2,044
	07	Tarde	Sítio Carão a Vila do Carão	NÃO PAVIMENTADA (KM) 2,044 PAVIMENTADA (KM)

QUADRO DE LEGENDAS	
	VIA PAVIMENTADA
	VIA NÃO PAVIMENTADA
	DESLOCAMENTO
	EMBARQUE
	DESEMBARQUE/ESCOLAS

Pontos	Localidade	Latitude	Longitude
1	Sítio Carão	-8,58223	-36,081542
2	Sítio Carão	-8,57947	-36,083195
3	Escola José Lins Figueiredo	-8,58762	-36,093163
4	Sítio Carão	-8,58451	-36,082524

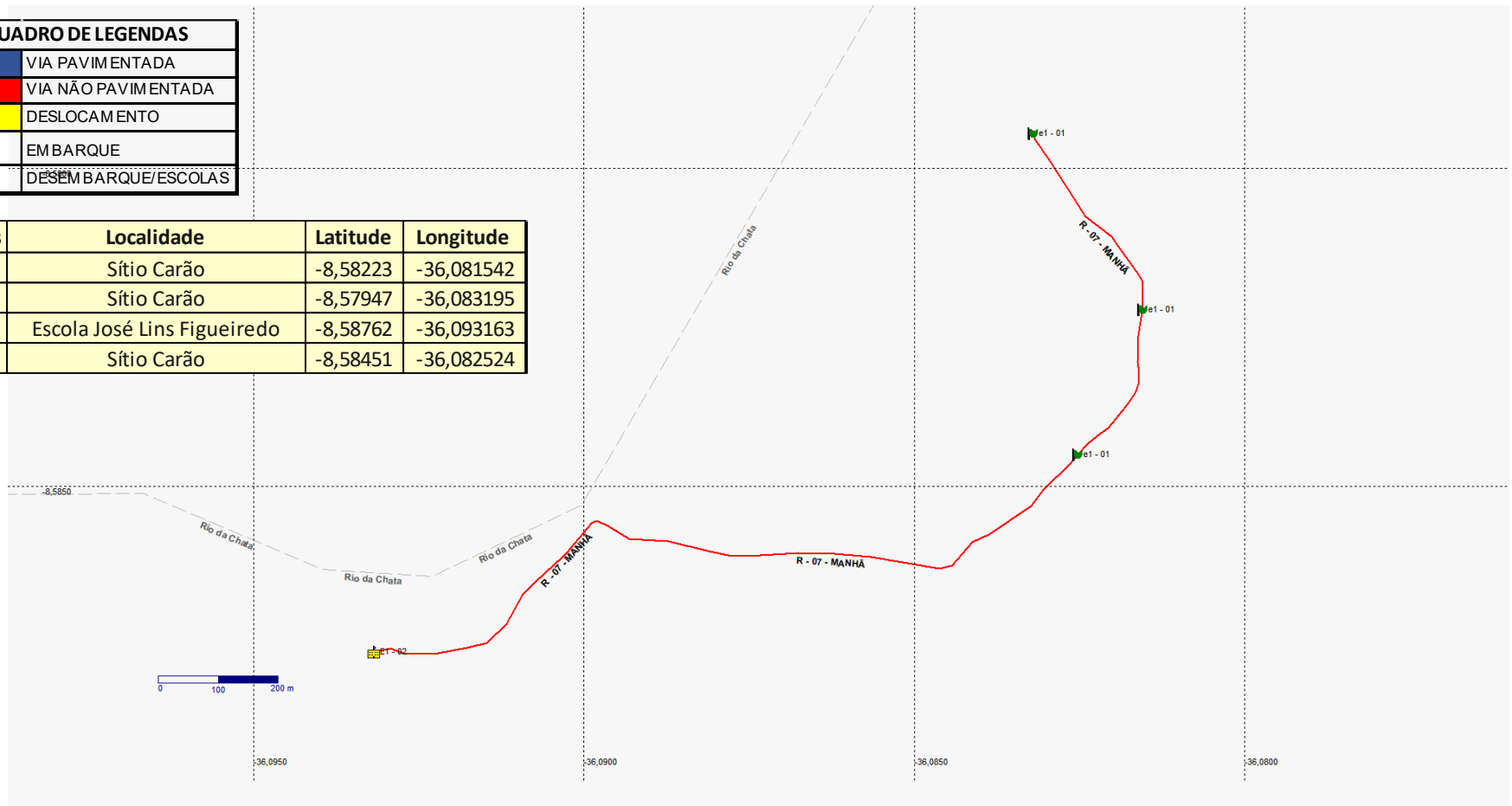

M L Macedo Silva Engenharia
CNPJ: 49.433.452/0001-56

MAPA GEORREFERENCIADO DE ROTA DE TRANSPORTE ESCOLAR			QUILOMETRAGEM TOTAL(KM)
ROTA	TURNO	ITINERÁRIO	15,481
08	Tarde	Sítio Coutinho, Sítio Mandioca a Escola José Lins Figueiredo	NÃO PAVIMENTADA (KM)
			5,718
			PAVIMENTADA (KM)
			9,763

QUADRO DE LEGENDAS	
	VIA PAVIMENTADA
	VIA NÃO PAVIMENTADA
	DESLOCAMENTO
	EMBARQUE
	DESEMBARQUE/ESCOLAS

Pontos	Localidade	Latitude	Longitude
1	Sítio Coutinho	-8,56297	-36,126054
2	Escola José Lins Figueiredo	-8,49136	-36,059211
3	Sítio Mandioca	-8,53139	-36,117523
4	Sítio Coutinho	-8,55212	-36,110275

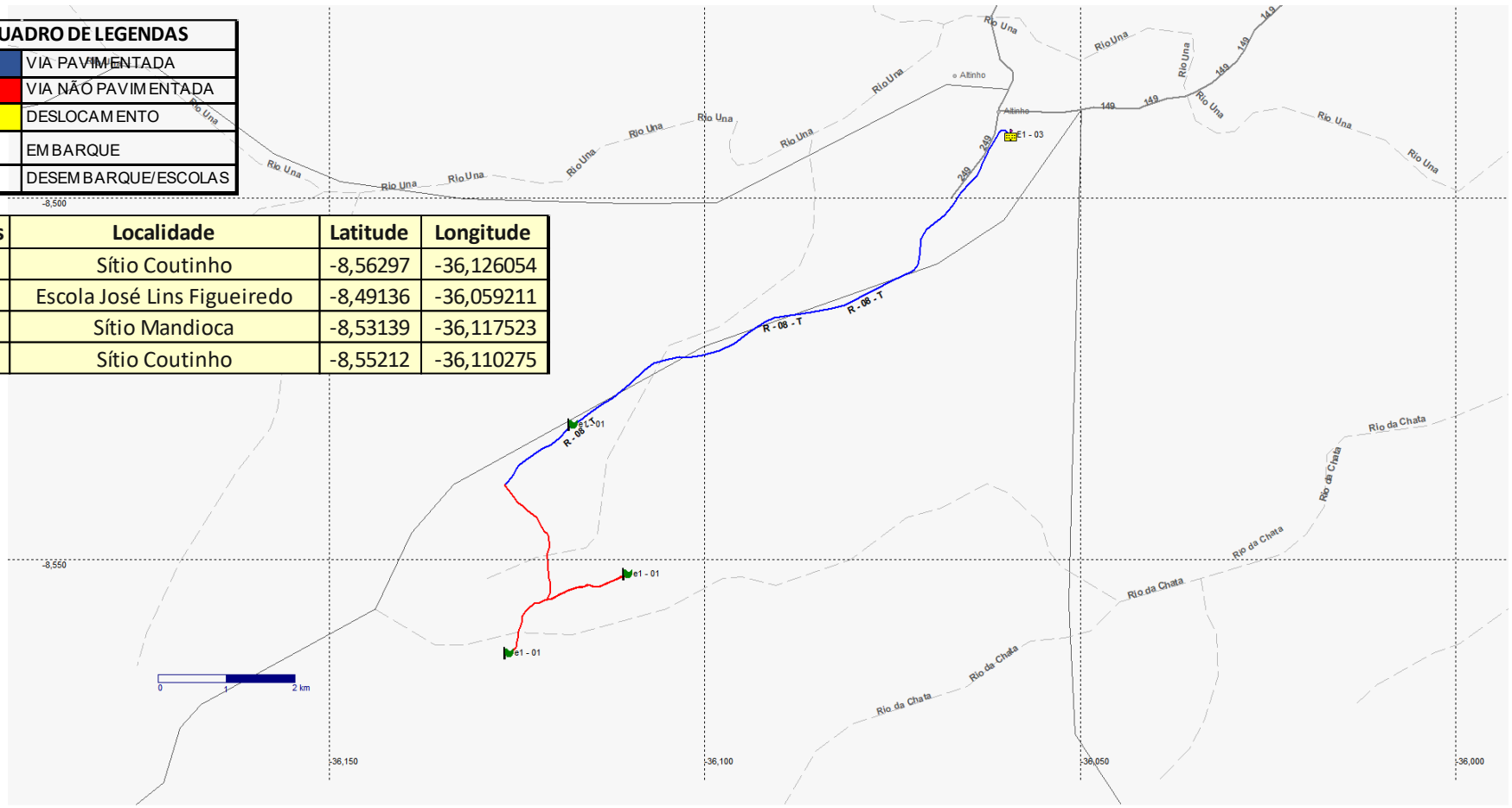

M L Macedo Silva Engenharia
CNPJ: 49.433.452/0001-56

MAPA GEORREFERENCIADO DE ROTA DE TRANSPORTE ESCOLAR			QUILOMETRAGEM TOTAL(KM)
ROTA	TURNO	ITINERÁRIO	21,828
09	Tarde	Sítio Cruzeiro, Sítio Azevedo, Sítio Santo Antônio a Escola José Lins Figueiredo	NÃO PAVIMENTADA (KM) 18,811 / PAVIMENTADA (KM) 3,017

QUADRO DE LEGENDAS
VIA PAVIMENTADA
VIA NÃO PAVIMENTADA
DESLOCAMENTO
EMBARQUE
DESEMBARQUE/ESCOLAS

Pontos	Localidade	Latitude	Longitude
1	Sítio Demarcação	-8,49729	-36,008455
2	Sítio Azevedo	-8,49852	-35,983055
3	1944	-8,49581	-36,044483
4	Escola José Lins de Figueiredo	-8,49125	-36,059337
5	Sítio Cruzeiro	-8,54155	-36,015841
6	Sítio Santo Antonio	-8,4972	-36,012815

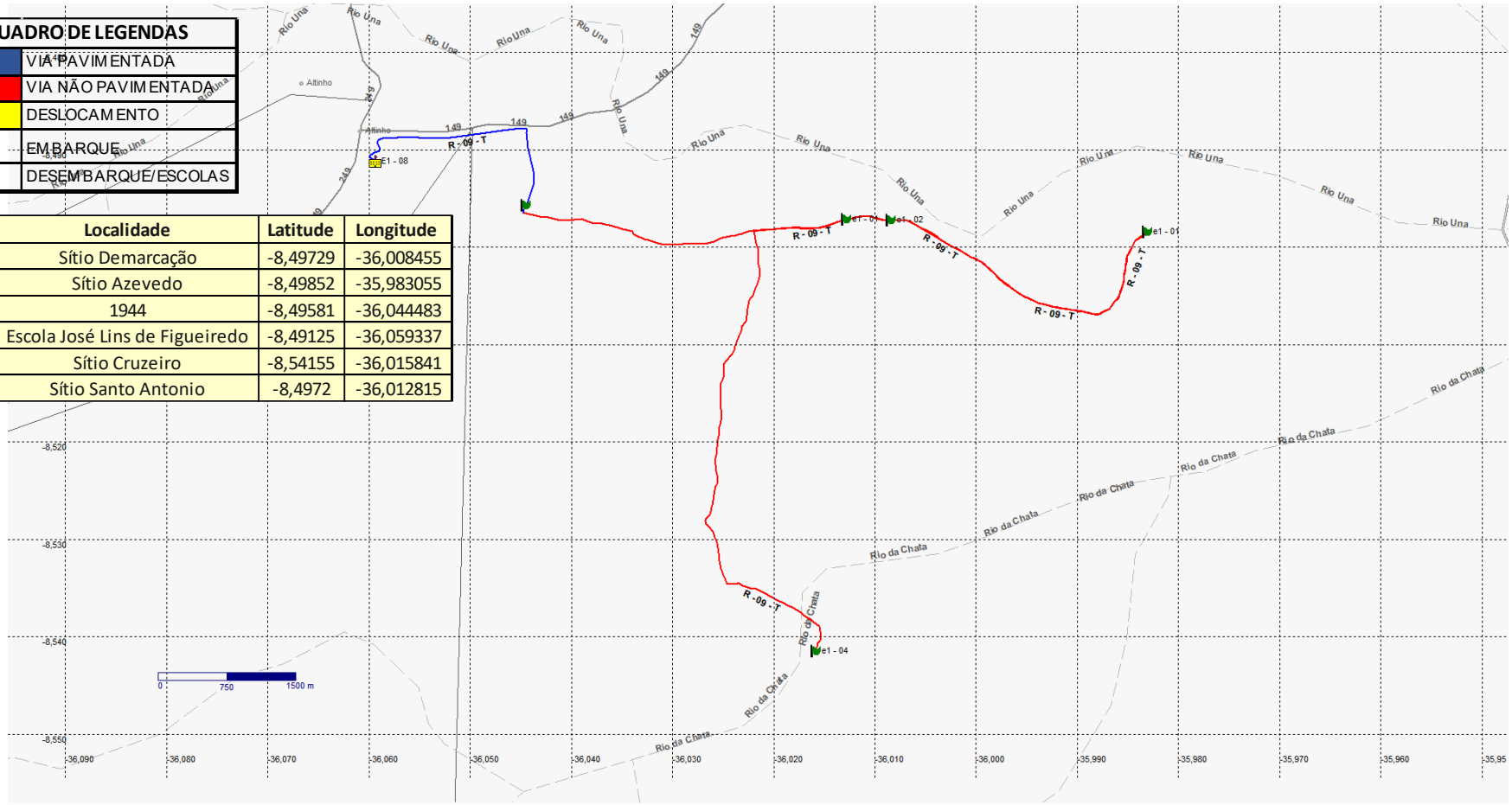

M L Macedo Silva Engenharia CNPJ: 49.433.452/0001-56	MAPA GEORREFERENCIADO DE ROTA DE TRANSPORTE ESCOLAR			QUILOMETRAGEM TOTAL(KM)
	ROTA	TURNO	ITINERÁRIO	4,684
	10	Tarde	Sítio Pontes a Escola José Lins Figueiredo	NÃO PAVIMENTADA (KM)
				3,889
				PAVIMENTADA (KM)
				0,795

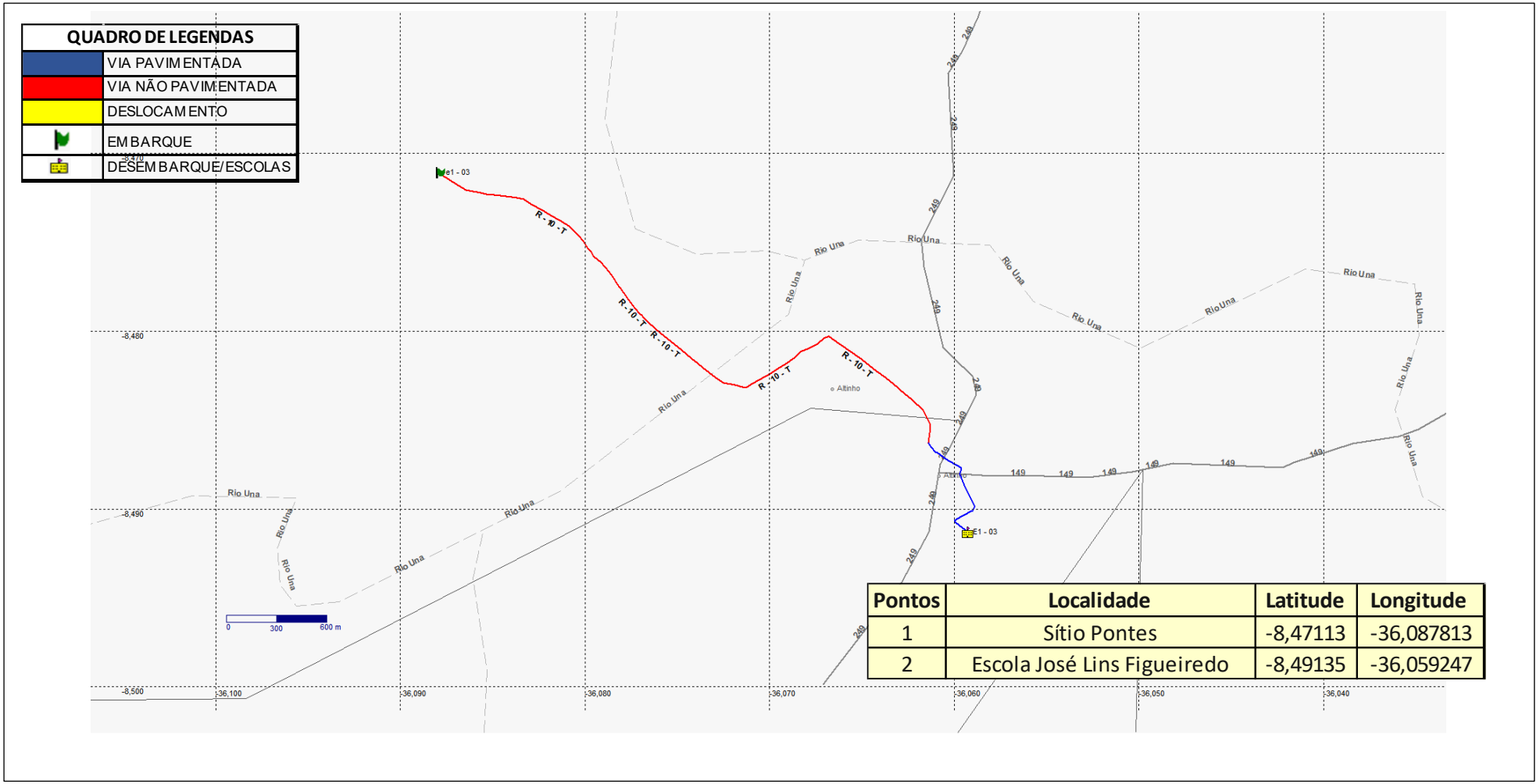

Pontos	Localidade	Latitude	Longitude
1	Sítio Pontes	-8,47113	-36,087813
2	Escola José Lins Figueiredo	-8,49135	-36,059247

M L Macedo Silva Engenharia CNPJ: 49.433.452/0001-56	MAPA GEORREFERENCIADO DE ROTA DE TRANSPORTE ESCOLAR			QUILOMETRAGEM TOTAL(KM)
	ROTA	TURNO	ITINERÁRIO	13,862
	11	Tarde	Fazenda Bom Jesus a Escola José Lins Figueiredo	NÃO PAVIMENTADA (KM)
				11,886
				PAVIMENTADA (KM)
				1,976

QUADRO DE LEGENDAS	
	VIA PAVIMENTADA
	VIA NÃO PAVIMENTADA
	DESLOCAMENTO
	EMBARQUE
	DESEMBARQUE/ESCOLAS

Pontos	Localidade	Latitude	Longitude
1	Escola José Lins Figueiredo	-8,49137	-36,059132
2	Fazenda Bom Jesus	-8,55211	-36,0167922
3	Vila São José	-8,55118	-36,033227

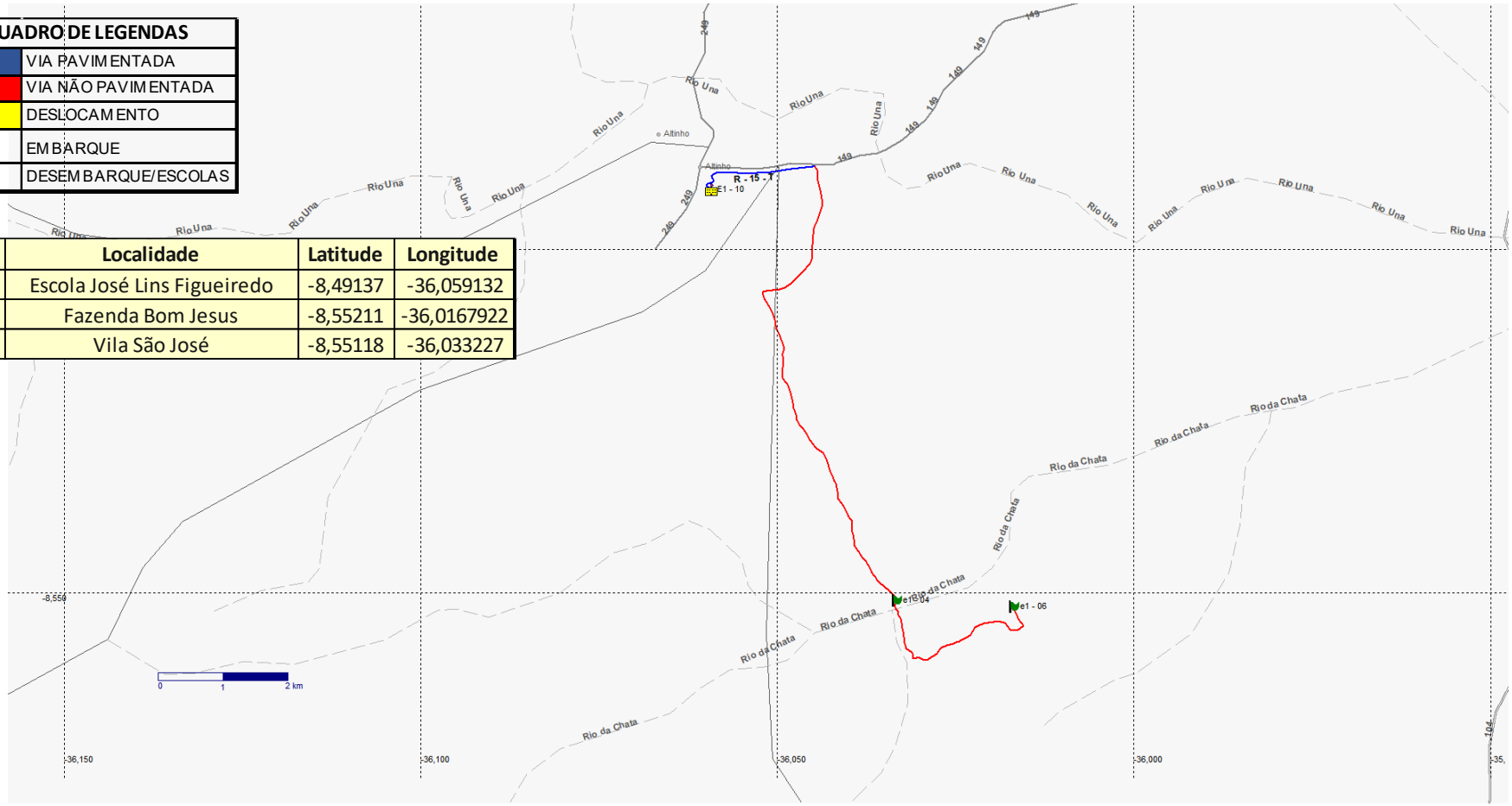

M L Macedo Silva Engenharia CNPJ: 49.433.452/0001-56	MAPA GEORREFERENCIADO DE ROTA DE TRANSPORTE ESCOLAR			QUILOMETRAGEM TOTAL(KM)
	ROTA	TURNO	ITINERÁRIO	7,393
	12	Tarde	Sítio Maracujá a Escola José Lins Figueiredo	NÃO PAVIMENTADA (KM) 6,273
				PAVIMENTADA (KM) 1,120

QUADRO DE LEGENDAS	
	VIA PAVIMENTADA
	VIA NÃO PAVIMENTADA
	DESLOCAMENTO
	EMBARQUE
	DESEMBARQUE/ESCOLAS

Pontos	Localidade	Latitude	Longitude
1	Estado	-8,47449	-36,060007
2	Sítio Maracujá	-8,43891	-36,059405
3	Escola José Lins Figueiredo	-8,49127	-36,059331

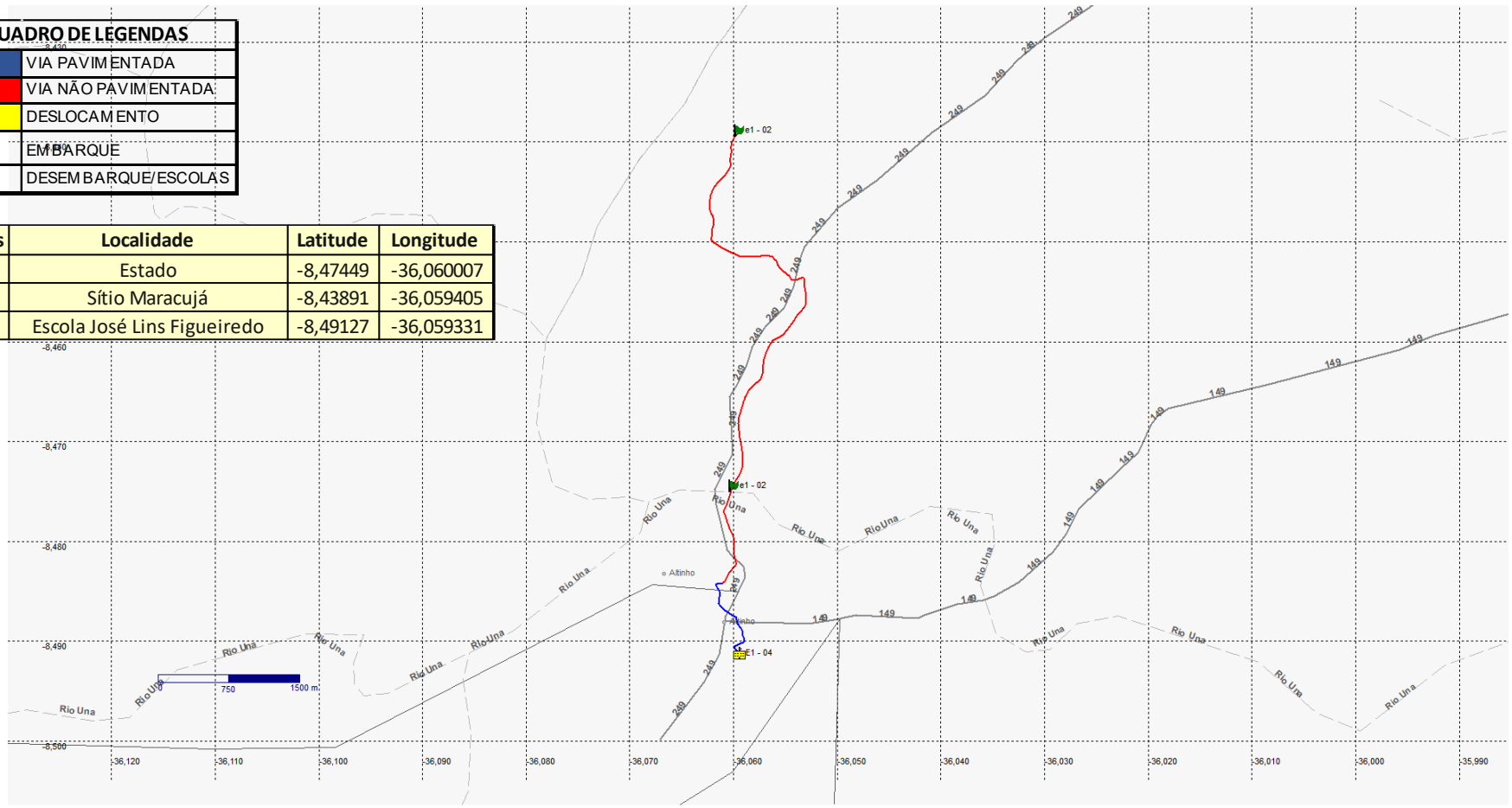

	MAPA GEORREFERENCIADO DE ROTA DE TRANSPORTE ESCOLAR			QUILOMETRAGEM TOTAL(KM)
M L Macedo Silva Engenharia CNPJ: 49.433.452/0001-56	ROTA	TURNO	ITINERÁRIO	25,271
	13	Tarde	Sítio Vage do Capim, Sítio Gameleira, Sítio Espinho Branco, Poço Preto a Escola José Lins Figueiredo	NÃO PAVIMENTADA (KM) 18,858
				PAVIMENTADA (KM) 6,413

QUADRO DE LEGENDAS	
	VIA PAVIMENTADA
	VIA NÃO PAVIMENTADA
	DESLOCAMENTO
	EMBARQUE
	DESEMBARQUE/ESCOLAS

Pontos	Localidade	Latitude	Longitude
1	Sítio Espinho Branco	-8,47078	-36,02457
2	Sítio Espinho Branco	-8,4612	-36,016155
3	Sítio Espinho Branco	-8,45544	-36,004287
4	Sítio Gameleira	-8,45298	-36,018481
5	Sítio Gameleira	-8,4522	-36,019721
6	Sítio Vage do Capim	-8,46452	-35,994296
7	Escola José Lins Figueiredo	-8,49147	-36,059205
8	Poço Preto	-8,47863	-36,025177
9	Poço Preto	-8,4841	-36,022778
10	Sítio Merencia	-8,47912	-36,001938

